






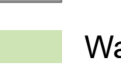


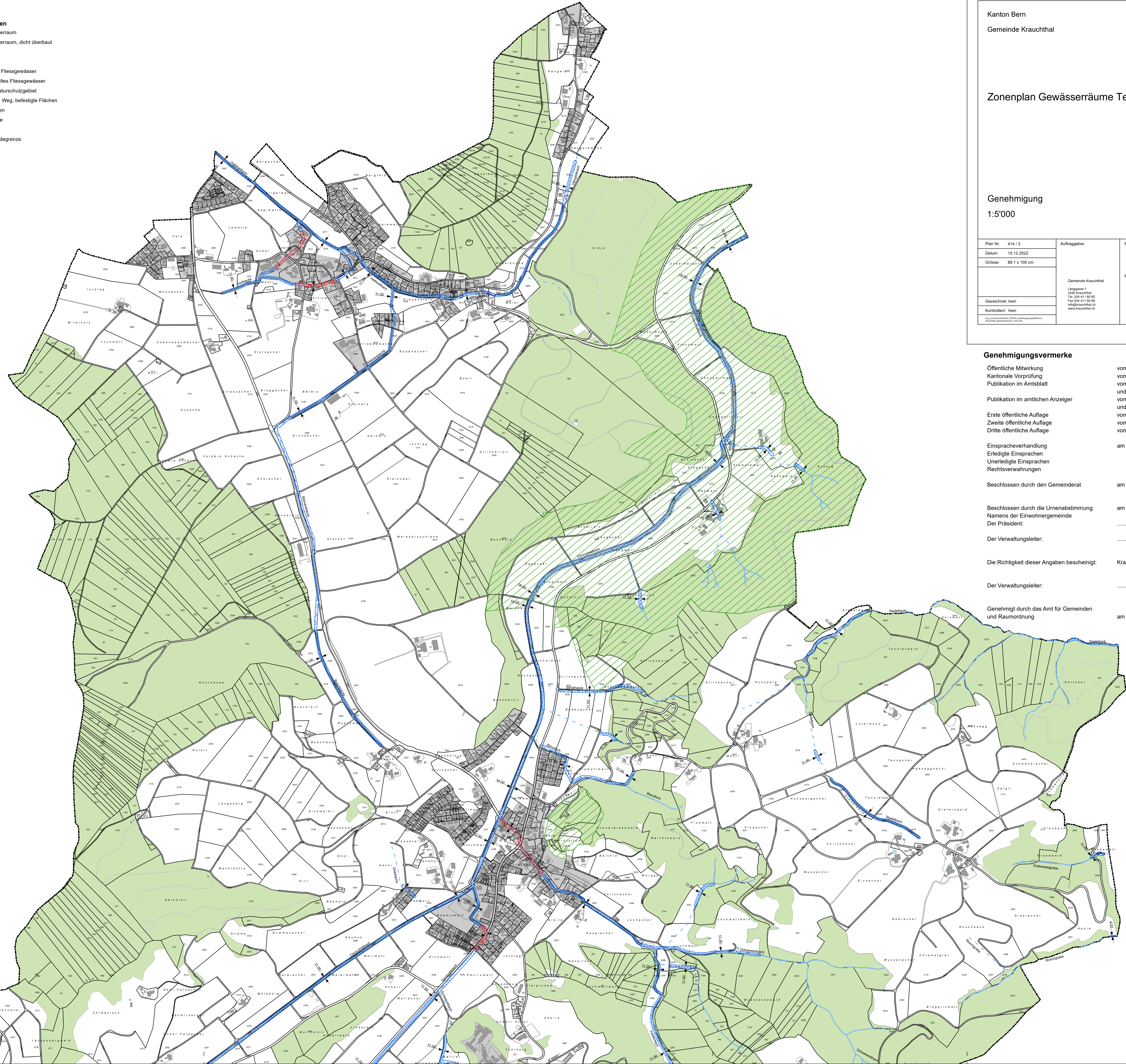



Legende

- Festlegungen**
-  Gewässerraum
 -  Gewässerraum, dicht überbaut
- Hinweise**
-  Offenes Fließgewässer
 -  Eingedoltes Fließgewässer
 -  Kant. Naturschutzgebiet
 -  Strasse, Weg, befestigte Flächen
 -  Bauzonen
 -  Gebäude
 -  Wald
 -  Gemeindegrenze




Kanton Bern
Gemeinde Krauchthal



Zonenplan Gewässerräume Teil Nord

Genehmigung
1:5'000



Plan Nr.: 414 / 3	Auftraggeber:	Projektverfasser:
Datum: 15.12.2022	Gemeinde Krauchthal Langgasse 1 3320 Krauchthal Tel. 034 411 80 80 Fax 034 411 80 89 info@krauchthal.ch www.krauchthal.ch	georegio <small>AG für Raumentwicklung</small> Bahnhofstrasse 35 3400 Burgdorf
Größe: 89.1 x 105 cm		
Gezeichnet: hem	Kontrolliert: hem	

Genehmigungsvermerke

Öffentliche Mitwirkung	vom 01.04.2019 bis 30.04.2019
Kantonale Vorprüfung	vom 18.12.2019
Publikation im Amtsblatt	vom 13.05.2020, 14.10.2020 und 19.10.2022
Publikation im amtlichen Anzeiger	vom 14.05.2020, 15.10.2020 und 20.10.2022
Erste öffentliche Auflage	vom 15.05.2020 bis 17.06.2020
Zweite öffentliche Auflage	vom 16.10.2020 bis 16.11.2020
Dritte öffentliche Auflage	vom 21.10.2022 bis 21.11.2022
Einspracheverhandlung	am 03.07.2020
Erledigte Einsprachen	1
Unerledigte Einsprachen	5
Rechtsverwahrungen	1
Beschlossen durch den Gemeinderat	am 21.07.2020 und 24.11.2022
Beschlossen durch die Urnenabstimmung Namens der Einwohnergemeinde Der Präsident:	am 13.12.2020
Der Verwaltungsleiter:
Die Richtigkeit dieser Angaben bescheinigt:	Krauchthal, den.....
Der Verwaltungsleiter:
Genehmigt durch das Amt für Gemeinden und Raumordnung	am